

Gemeinde Emmen

Teilzonenplanänderung

Häliswil 1:2500

Stand 10. November 2025

Öffentliche Auflage vom

13. Mai 2024

bis

11. Juni 2024

Vom Einwohnerrat beschlossen am

.....

Der Einwohnerratspräsident

Der Gemeindeschreiber

Vom Regierungsrat genhmigt mit

Entscheid Nr.

.....

am

.....

Datum

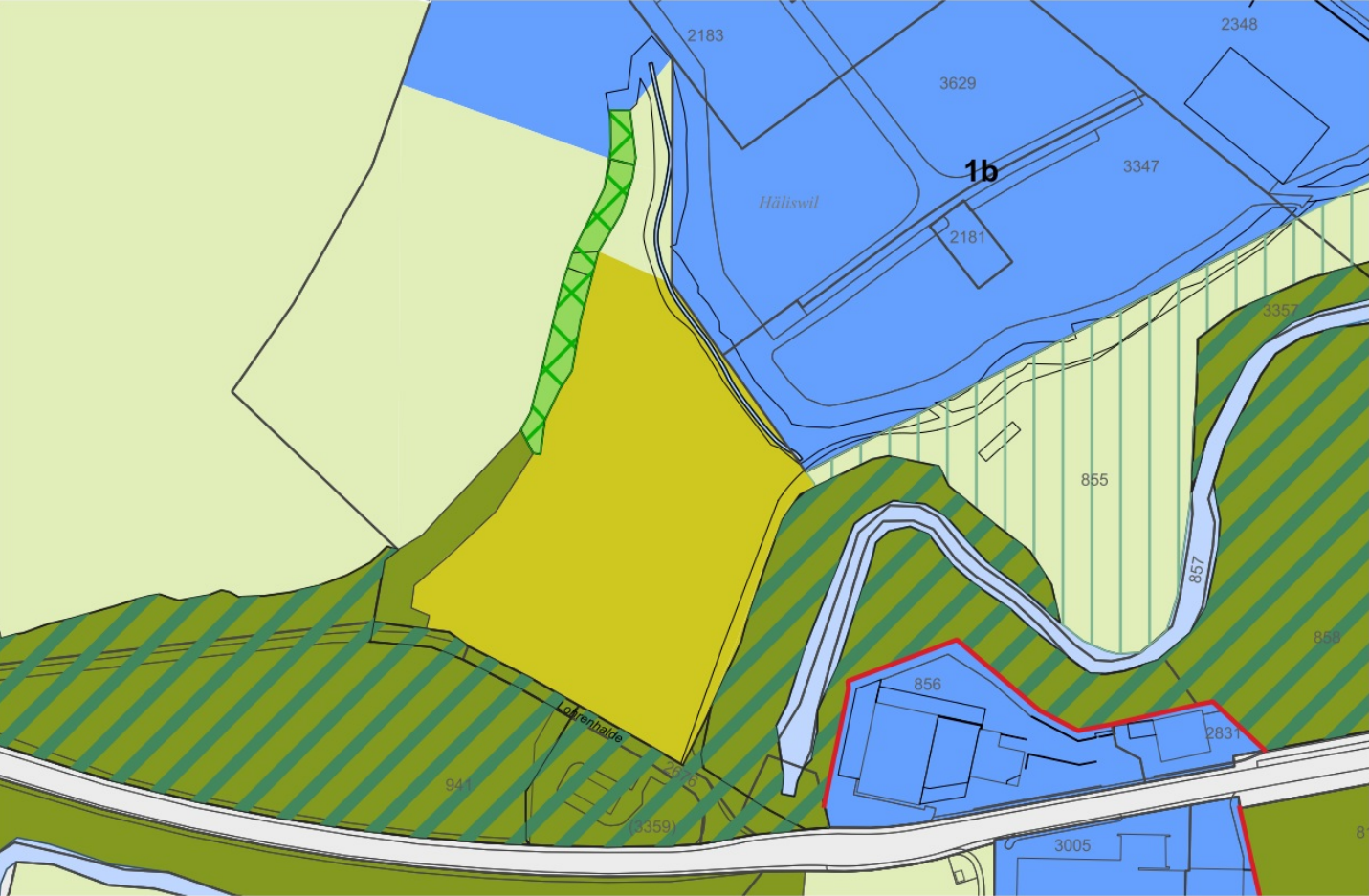
Unterschrift

668.25-02 | 03.11.2025 | vpi / jhw

emme_tzp_haeliswil_deponie_231030.qgs



Ausschnitt aus dem rechtsgültigen Zonenplan (orientierend, nicht Gegenstand vom Verfahren)



Legende

Bauzonen

- 1b Arbeitszone (Ar), ES III / IV
- Grünzone (Gr)

Nichtbauzonen

- Landwirtschaftszone (Lw)
- Deponiezone (De)

Überlagernde Zonen

- Landschaftsschutzzone (Ls)
- Naturschutzzone II (Wald)

Naturobjekte

- Uferbestockung, Hecke, Feldgehölz, Kleingehölz

Orientierender Planinhalt

- Wald
- Waldgrenze im Sinne von Art. 13 Waldgesetz
- Gewässer

Ausschnitt mit Änderungen (verbindlich, Gegenstand des Verfahrens)



Legende

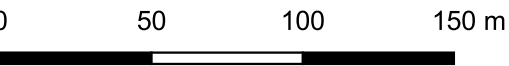
Verbindlicher Planinhalt

- Deponiezone Typ B (Dp-B)
- Landwirtschaftszone (Lw)
- Grünzone (Gr)
- Zone für öffentliche Zwecke (OeZ)
- Verkehrszone (VZ)
- Aufhebung Hecke
- Wald

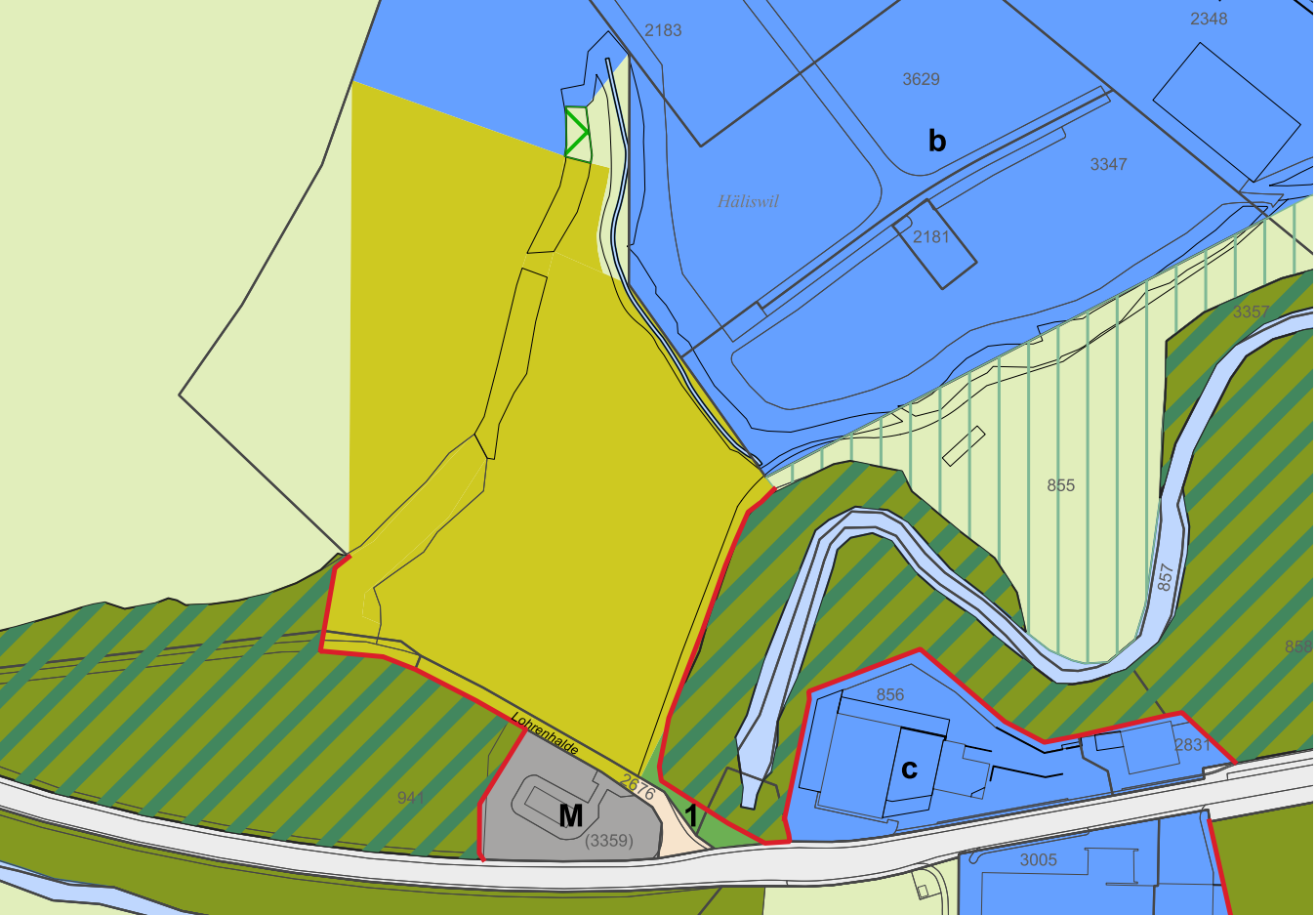
Orientierender Planinhalt

- Waldgrenze im Sinne von Art. 13 Waldgesetz

N



Ausschnitt "Soll-Zustand" (orientierend, nicht Gegenstand des Verfahrens)



Legende

Bauzonen

- b Arbeitszone (Ar), ES III / IV
- Grünzone (Gr)

Nichtbauzonen

- Landwirtschaftszone (Lw)
- Deponiezone Typ B (Dp-B)

Überlagernde Zonen

- Landschaftsschutzzone (Ls)
- Naturschutzzone II (Wald)

Naturobjekte

- Uferbestockung, Hecke, Feldgehölz, Kleingehölz

Orientierender Planinhalt

- Wald
- Waldgrenze im Sinne von Art. 13 Waldgesetz
- Gewässer

- Zone für öffentliche Zwecke (OeZ)
- Verkehrszone (VZ)