

Gemeinde
EMMEN

Änderungen 2013 Teilzonenplan: Viscosistadt

1 : 4000

Entwurf des Begleitschreibens vom 7. November 2013
(Antrag zuhanden Gemeinderat)

Öffentliche Auflage vom bis

Vom Einwohnerrat beschlossen am

Der Einwohnerratspräsident:

Der Gemeindegeschreiber:

Vom Regierungsrat mit Entscheid Nr. vom

Datum

Unterschrift

Plan-Nummer: -

GIS-Datei: emme_zp_projekt_tzp_monosuisse.gws

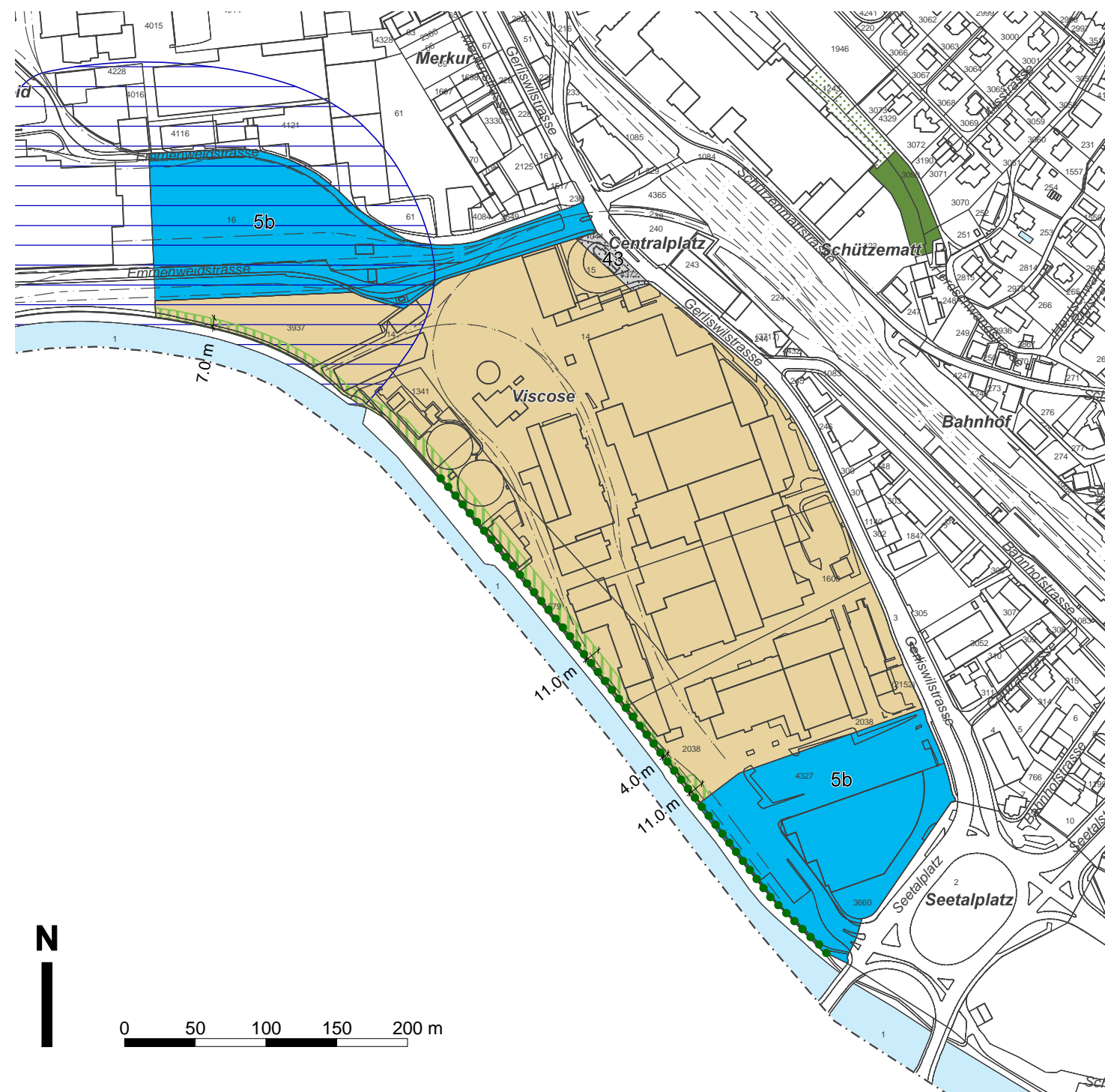
Datum: 28.10.2013/lst






Planteam S AG
Raumentwicklung | Städtebau | Geoinformation | www.planteam.ch

Städtebau | Geoinformation






www.planteam.ch



Verbindlicher Planinhalt

-  Spezielle Kernzone (K-S), ES III
-  Zone für öffentliche Zwecke (OeZ), ES III (Ordnungsnummer 43)
-  Grünzone Gewässerraum (Gr-G)

Orientierender Planinhalt

-  Uferbestockung, Hecke, Feldgehölz, Kleingehölz
-  Arbeitszone (Ar), ES IV (Gebiet 5b): unverändert
-  Wald
-  Gewässerschutzbereich oder Grundwasserschutzzonen
-  Gewässer