

Bebauungsplan Seetalstrasse 11 Planlegende

Genehmigungsinhalt

--- Geltungsbereich

■ Baulinie A

■ Baulinie B1 / B2

■ Baulinie C

■ Baulinie D

■ Freihaltebereich

■ Freiraumtyp I Durchgänge

■ Freiraumtyp II Hartbeläge, Fahrbahnen

■ Freiraumtyp III Grünbereich

↻ Zu- und Wegfahrt

--- Durchfahrt Besucher und Bewohner

--- Durchfahrt Lieferverkehr

○ Bäume neu

Orientierender Inhalt

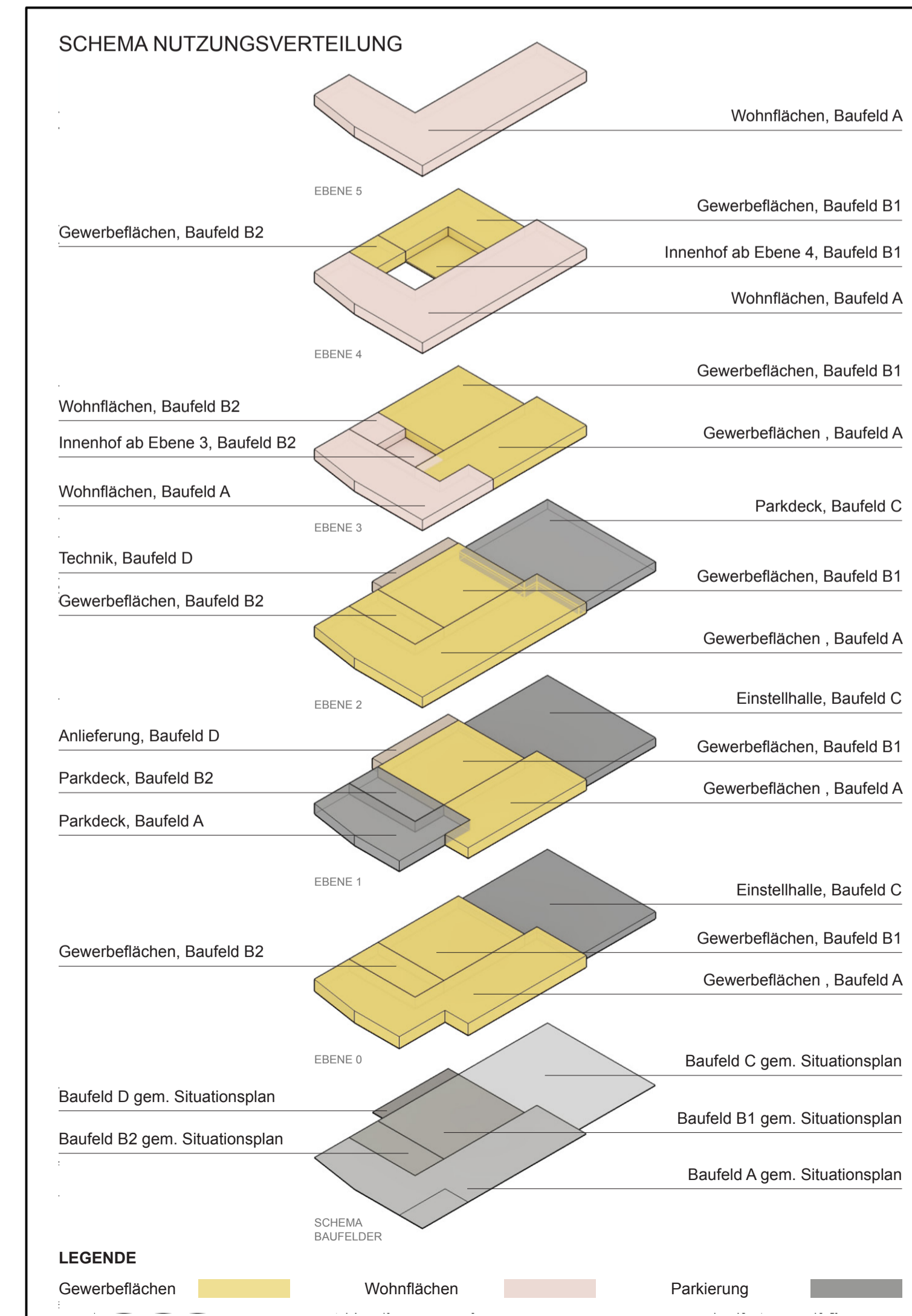
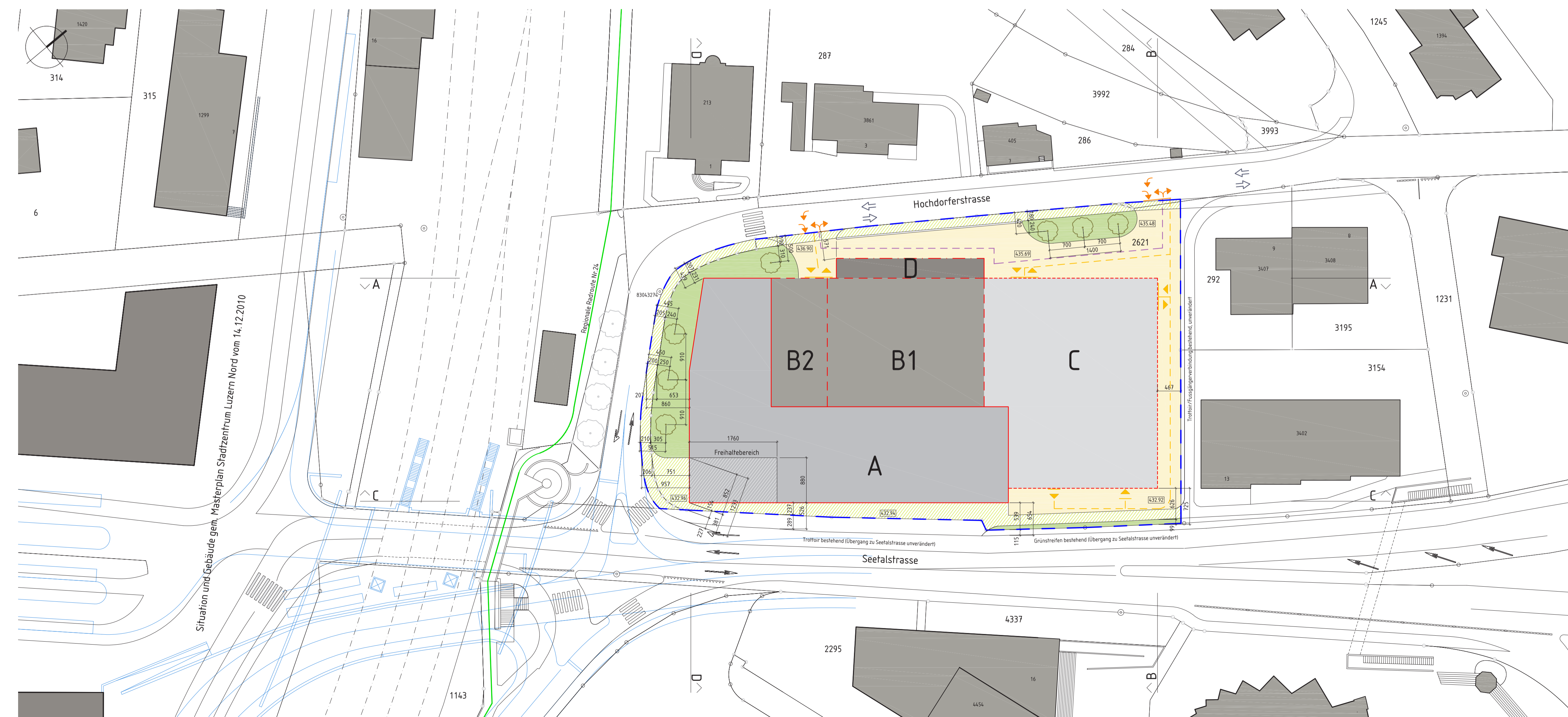
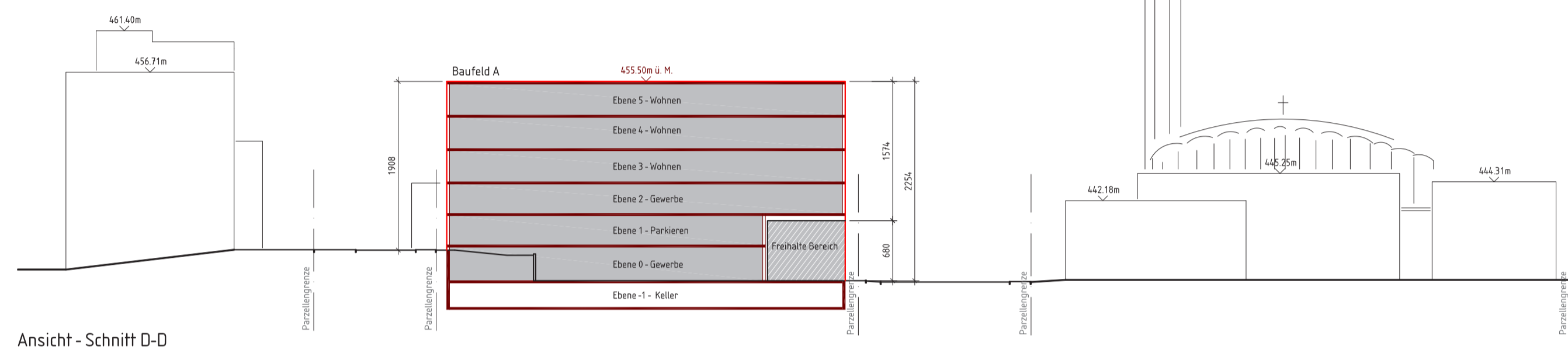
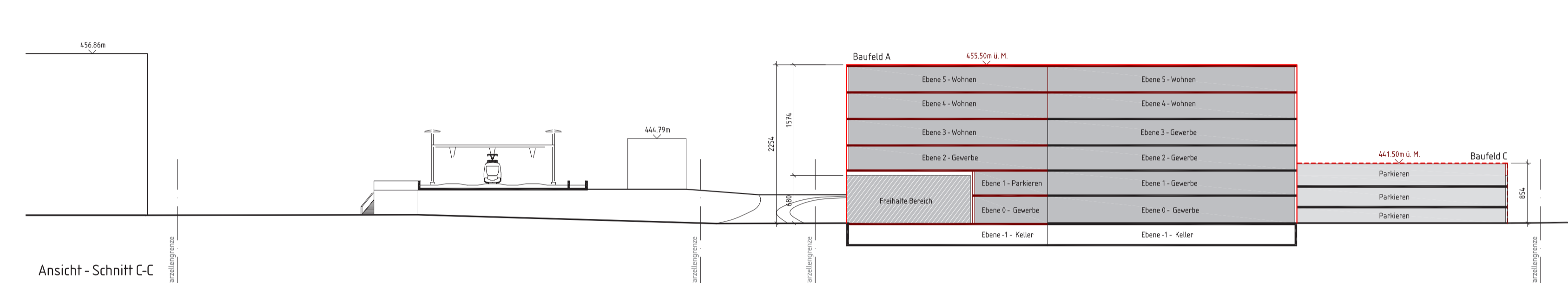
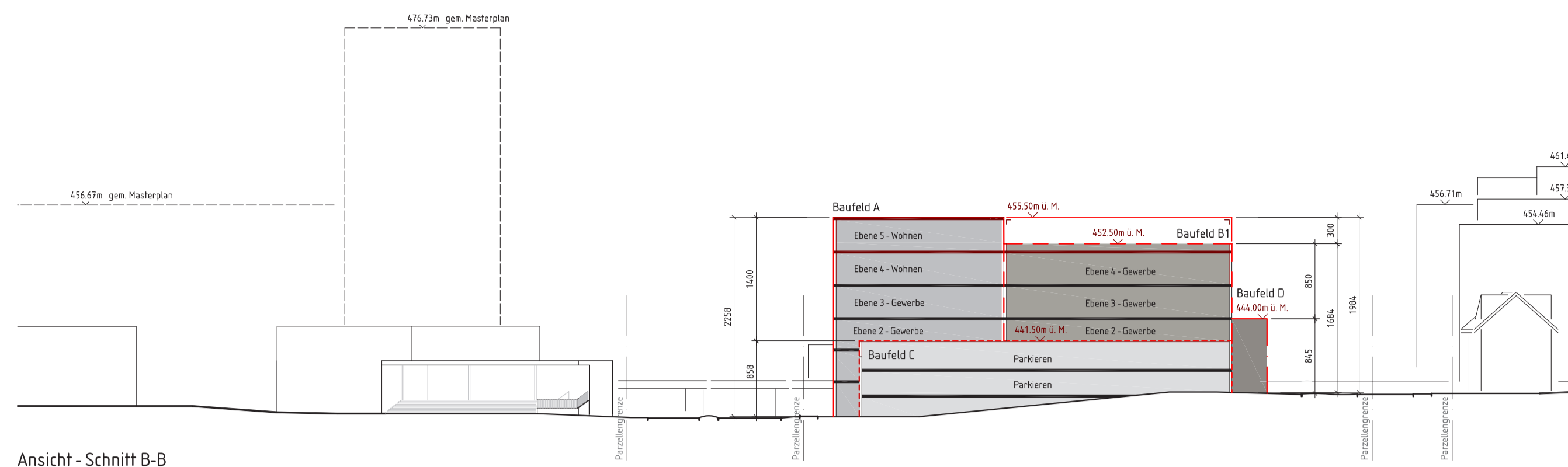
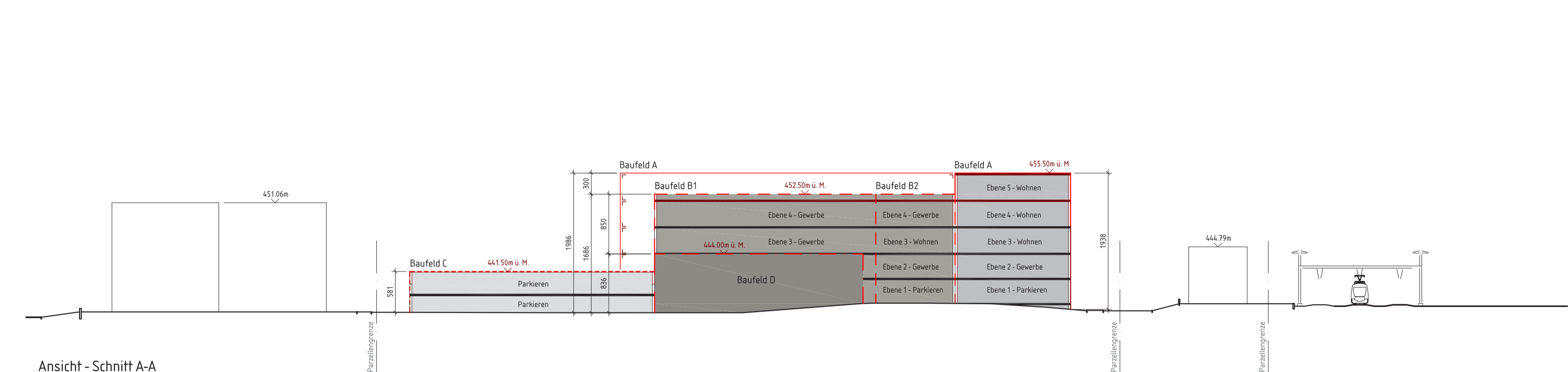
00.00m ü. M. Maximale Fassadenhöhen

▲ Ein- / Ausfahrt Parkgaragen

--- Regionale Radroute Nr.24

--- Strassenprojekt Seetalplatz

vom 12. Juli 2012



Gemeinde Emmen

Bebauungsplan Seetalstrasse 11
Situationsplan

1 : 500

21. Oktober 2015

Öffentliche Auflage vom 2. November 2015 bis 1. Dezember 2015

Vom Einwohnerrat beschlossen am _____

Der Einwohnerratspräsident: _____ Der Gemeindevorstand: _____

Vom Regierungsrat mit Entscheid Nr. _____ vom _____

Datum _____

Unterschrift _____

Plan-Nummer: 1102-BP201 Datum: 21. Oktober 2015

Architekt: Rogger Ambauen AG
Architektur + Baumanagement
Emmenweidstrasse 5B
6020 Emmenbrücke

0 5 10
Format: 1050 x 600 mm